



4. Туристско - рекреационный кластер «Шаакен»

4.1. Характеристика территории

Территория Храбровского сельского поселения расположена в северной части Гурьевского городского округа, на юге граничит с областным центром – г. Калининградом. На территории сельского поселения расположен единственный в Калининградской области международный аэропорт «Храброво» IV класса. На западе через территорию сельского поселения проходит автомобильная дорога категории Ib, соединяющая Северный обход г. Калининграда с курортами Калининградского побережья с отводом к международному аэропорту «Храброво». Данная дорога является частью реализуемого в настоящее время проекта строительства скоростного автомобильного маршрута общей протяженностью 178,8 км, который



соединит в перспективе курорты, расположенные на побережье, аэропорт «Храброво», морские и речные порты.

По территории Храбровского сельского поселения проходит автомобильная дорога территориального значения Калининград - Зеленоградск (А-190, III категории).

С юга на север через территорию Храбровского сельского поселения протекает несколько малых рек: Ольховка, Бол. Морянка, Мал. Морянка, Калиновка и другие, впадающих в Куршский залив. Северо-восточная часть поселения примыкает к Куршскому заливу.

По восточной границе сельского поселения проходит Западный канал. В границах сельского поселения, в Матросовском лесничестве, расположены особо ценные участки лесного фонда Калининградской области, имеющие научно-историческое значение.



4.2. Объекты культурного наследия на территории ТРК Шаакен

4.2.1. Объекты исторического наследия

- Замок. Шаакен 1270 г. п. Некрасово ОКН Регионального значения
Передан РПЦ распоряжение Правительства РФ от 31 декабря 2010 г. №249-р
 - Кирха Постникен нач. XVI в., Заливное,
 - Кирха Шаакен 1320 г., п. Жемчужное,
 - Кирха Святой Барбары Повуден., 1325 г., п. Храброво,
- Кирхи являются ОКН регионального значения, переданы РПЦ решением 54 сессии Гурьевского районного совета депутатов №403 от 26.02.2010г.

4.2.2. Памятники археологического наследия:

- Лазовское городище (датировка неясна) 0,6 км к юго-востоку от п. Лазовское, на берегу ручья.
- Моршанское городище (датировка неясна) в центре п. Моршанское

4.2.3. Памятники местного значения:

- Памятник погибшим рыбакам. Установлен в 1994г. п. Каширское, на берегу Куршского залива.
- Мемориальная доска художнику Пранасу Домшайтису 2006г., п. Гаево

4.2.4. Воинские захоронения

- Братская могила советских воинов 1950г. пос. Некрасово,
- Братская могила советских воинов 1950г. пос. Храброво,
- Братская могила , 1950 г. пос. Ельники



4.2.5. Памятники природного наследия :

- Матросовское лесничество, древесно-кустарниковые породы – интродуценты: дугласия, каракас, бук, участки карии войлочной, туи гигантской, псевдотсуги в возрасте 100 лет.
- Низкотравный луг в п. Заливное, 58 га - места обитания редких видов птиц (большой веретенник, травник, большой кроншнеп). Примыкает к юго-восточной части пос. Заливное.



4.3. Инфраструктура ТРК «Шаакен»

4.3.1. Пос. Каширское, описание территории.

Поселок расположен вдоль устья реки м. Морянка, которая впадает в Куршский залив. На берегу залива расположена бухта Приморская. Устье реки Малая Морянка находится в Куршском заливе. Длина реки — 17 км, площадь её водосборного бассейна — 36,6 км²

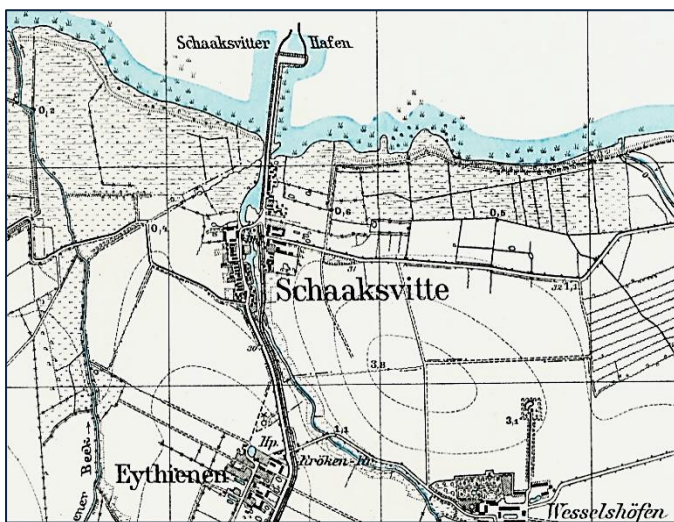


Схема размещения порта в п. Шааксвитте

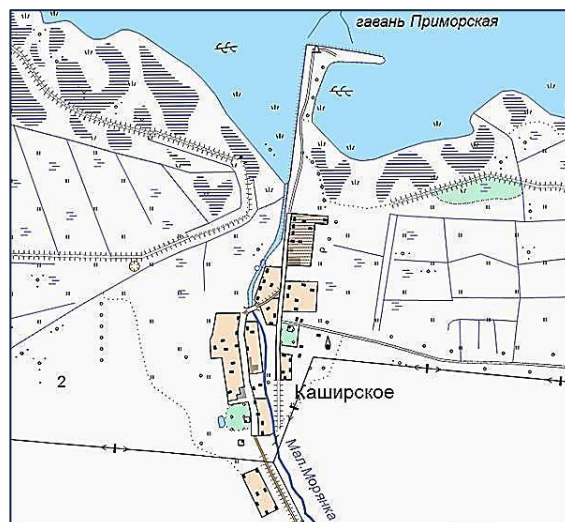



Схема размещения порта в п. Каширское

4.3.2. Историческая справка

Историческая ценность прибрежной зоны поселка Каширское заключается в том, что 7 мая 1697 года во время путешествия Петра Первого с Екатериной в Европу в составе Великого Посольства, он следовал из Мемеля до п. Шааксвите (ныне Каширское) водным путем и далее до Кёнигсберга путешествовал на лошадях. По пути делал остановки в замках Шаакен (Некрасово) и Вальдау(Низовье). В замке Шаакен Петр Первый побывал четырежды.





В непосредственной близости от замка расположена кирха Святой Барбары (14 век), где до сих пор сохранились остатки фресок, нанесенных на стены в 5 веке. Одна из них, представленная на стене южного притвора, изображает мученицу Святую Барбару.

В 10 км от Куршского залива расположен аэропорт «Храброво». Поселок связывает с районным и областным центром автобусные маршруты.

В документах 1424 года сообщается о наличии двенадцати садов на берегу ручья Карин или Шаакенвиттер в п. Шааксвите. Во времена Тевтонского ордена в Шааксвите были построены склады для рыбной торговли и гавань. В 1900 году была введена в строй узкоколейная дорога Шааксвите-Кенигсберг



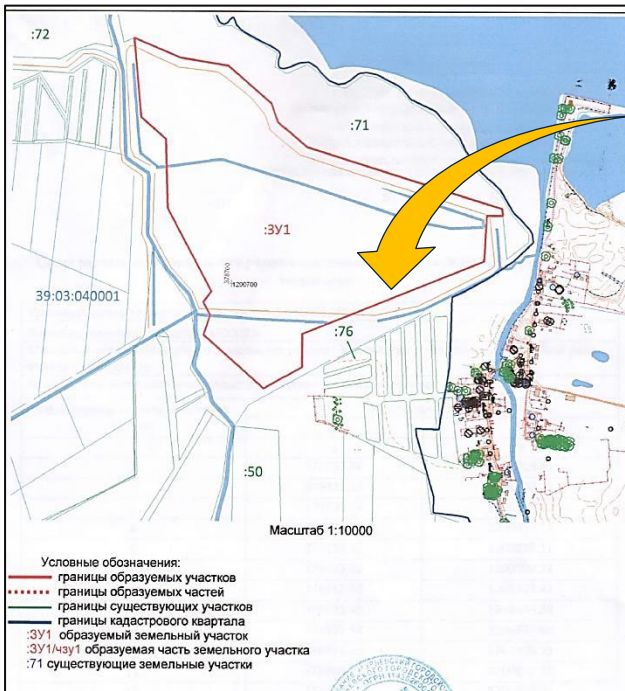
4.3.3. Перспективные проекты

В рамках развития прибрежной территории поселка Каширское, с целью включения в международный маршрут «Е-70», предполагается реконструкция существующей гавани под порт класса «В» для стоянки 50-100 яхт и судов маломерного флота.

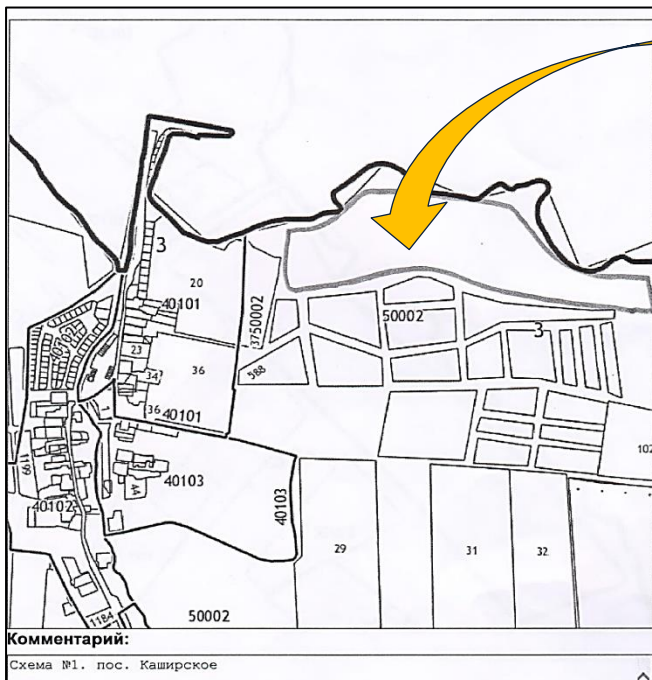
- Территория существующего порта является частной собственностью.



- С правой стороны к порту примыкает участок площадью около 30га, собственником которого является Калининградская область.
- С левой стороны на противоположном берегу реки Малая Моряна находится участок площадью 46 га, 39:03:040001:ЗУ1 собственником которого является Пожидаев Александр Михайлович. Тел. 8-4012 398-272, житель п. Малое Исаково, Гурьевского городского округа.
 - В п. Каширское находится Водно-моторный клуб «Заря», председатель Хмельницкий Максим Валерьевич , тел. 8 9114 591 912, 89114 608 120.



Площадь участка
46 га
собственник
Пожидаев А.М



Собственником
указанного участка
является
Калининградская
область
площадь участка
около 30 га



4.3.3. Кемпинг

Акватория поселка Каширское могла бы стать идеальным местом для базирования кайтсерфинга и виндсерфинга. Обычно такие базы соседствуют с кемпингами. Но на территории Гурьевского городского округа нет ни того ни другого.

Кемпинг, рассчитанный для проживания 200 человек должен включать в себя:

- Охраняемую территорию;
- Места для стоянки автомобилей, установки палаток и жилых автомобильных прицепов с возможностью подключения к бытовой электросети;



- Полностью оборудованные санузлы стационарного типа с душевыми с горячей водой;
- Кафе-столовую и бар;
- Небольшой продовольственный магазин;
- Места для организации учёбы и проката снаряжения;
- Места для базирования моторных лодок обеспечения;
- Возможность подхода и стоянки небольших яхт;
- В перспективе - небольшой отель и «деревянные» домики летнего типа.

Наличие сети подобных кемпингов на побережье заливов Калининградского региона позволит создать условия для занятий, обучению, прокату и проведению соревнований в парусных и гребных видах спорта.

4.4. Поселок Заливное (Постникен до 1946 года) .

4.4.1. Описание территории

Поселок Заливное входит в состав муниципального образования Гурьевского городского округа Калининградской области. Население 323 чел. (состояние на 2010г.)

В поселке расположена кирха IVX века. В 1858 году в ней установили орган. На башне кирхи было установлено два колокола. До конца 1980-х годов здание использовалось в качестве складского помещения. Окончательно кирха была заброшена в 1994 году, после чего стала активно разрушаться.

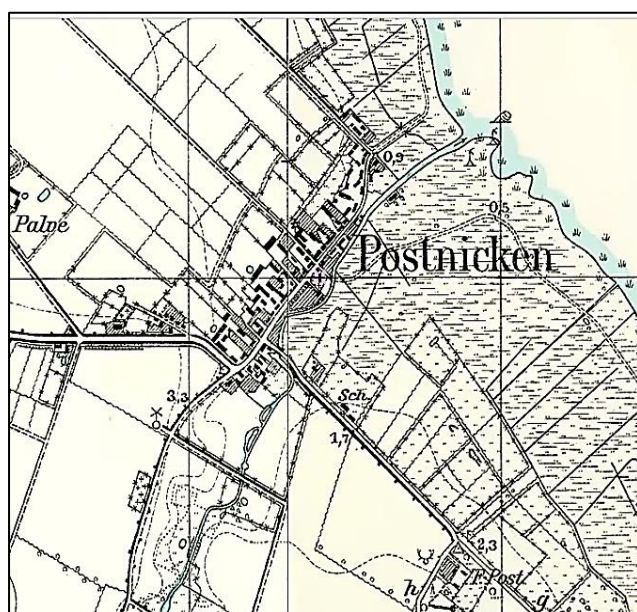


Схема размещения порта в п. Постникен

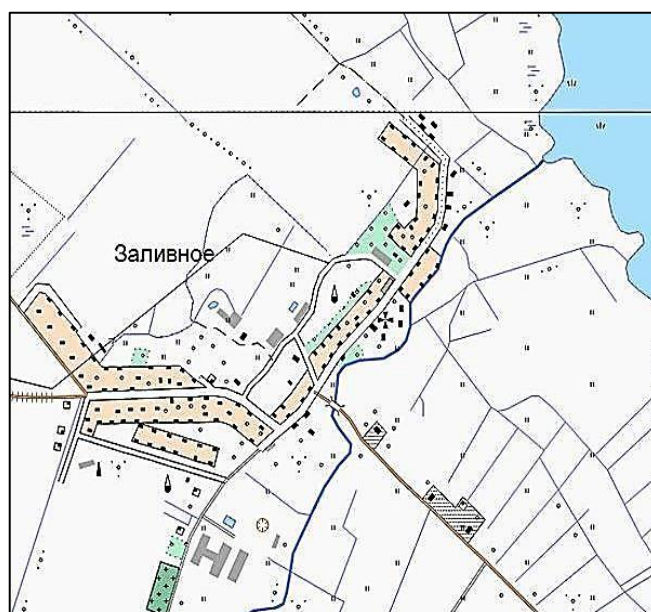


Схема размещения порта в п. Заливное



4.4.2. Перспективные проекты:

- Участок площадью 40 га, расположен вдоль побережья Куршского залива . Собственником является Калининградская область;
- Территория Водно-моторного клуба «Артемида»,
Царьков Владимир Вячеславович, тел.: 8 9062 354 913;
- Территория Водно-спортивный клуб «Куршские паруса»
Овчинников Юрий Николаевич тел. 8 9062 380 995,
Бабушкин Юрий Виленович тел. 8 9114 955 134.

4.4.3. Некоммерческое партнерство Водно-спортивный клуб «Куршские паруса»

ВСК «Куршские паруса», коллективный член Калининградской областной федерации парусного спорта (КОФПС), зарегистрирован в форме некоммерческого партнерства в январе 2008 года. В составе членов клуба три человека имеют высшее физкультурное образование со специализацией «парусный спорт» - выпускники Литовского Государственного института физкультуры в г. Каунас.

При поддержке КОФПС в октябре 2011 года клуб получил в аренду до 2020 года земельный участок с выходом на Куршский залив под строительство детской спортивной парусной школы в пос. Заливное (54°54'54"N; 20°50'17"E). Удаленность от областного центра составляет 25 км, от международного аэропорта - 15 км.

В настоящее время завершено проектирование и получено разрешение на строительство от администрации Гурьевского района №RU3931000-



790/2011МО от 13 октября 2011 г.

Перечень работ по строительству первой очереди инфраструктуры, необходимой для организации работы детской спортивной парусной школы:

- мини-гавань для крейсерских яхт, швертботов и катеров;
- слип для катеров и яхт;
- учебно-бытовые помещения;
- площадка для спортивных игр;
- крытая стоянка для зимнего хранения спортивных яхт.

Все работы финансируется за счет собственных средств клуба.

В Калининградской области имеются уникальные природные, геополитические и экономические условия для создания спортивных баз и развития парусного спорта различного уровня.



План перспективной застройки прибрежной зоны поселка Заливное

